

N á j o m n á z m l u v a

uzatvorená podľa § 663 a nasl. Občianskeho zákonníka v znení neskorších predpisov.

Článok I. Zmluvné strany

Prenajímatelia:

1. **MUDr. Miloslav MAŤAŠ**, rod. Mat'áš, nar. _____, rod.č. 4
trvale bytom České Brezovo č. 21, občan SR, PSČ 985 03
2. **MUDr. Martina PÉTEROVÁ**, rod. Mat'ášová, nar. _____, rod.č. _____
trvale bytom Lučenec, Tuhárske námestie č. 1, občan SR, PSČ 984 01
3. **MUDr. Zuzana MAŤAŠOVÁ**, rod. Mat'ášová, nar. _____, rod.č. _____
trvale bytom České Brezovo č. 21, občan SR, PSČ 985 03
ďalej len „prenajímatelia“

a

Nájomca: **Obec České Brezovo**
v zastúpení: **Ivan MIKO** – starosta obce
sídlo: **985 03 České Brezovo 97**
IČO: **00316032**
ďalej len „nájomca“

Článok II. Predmet nájomnej zmluvy

1. Prenajímatelia sú spoluvlastníkmi nehnuteľnosti – pozemku „E“ KN parc.č. 949/2, druh pozemku orná pôda o výmere 1363 m², nachádzajúceho sa v k.ú. České Brezovo, obec: České Brezovo, okres: Poltár vedeného Okresným úradom Poltár, katastrálny odbor na liste vlastníctva 519, **MUDr. Miloslav MAŤAŠ** v spoluvlastníckom podiele 1/4.
MUDr. Martina PÉTEROVÁ v spoluvlastníckom podiele 3/8.
MUDr. Zuzana MAŤAŠOVÁ v spoluvlastníckom podiele 3/8.
2. Prenajímatelia touto zmluvou prenechávajú nájomcovi do bezplatného užívania **časť parcely „E“ KN parc.č. 949/2 o výmere 105 m²** - diel 3, ktorá bola zameraná geometrickým plánom č. 32616881-209/2015 zo dňa 7.12.2015, vyhotoveným Ing. Jánom Šágom (GEODET- Ing. Ján Šága, súkromná geodetická kancelária), overeným Okresným úradom, katastrálny odbor Poltár dňa 8.12.2015 pod č. 214/2015.
3. Prílohu nájomnej zmluvy tvorí list vlastníctva č. 519 a fotokópia geometrického plánu.

Článok III. Účel nájmu

1. Prenajatý pozemok popísaný v Čl. II bod 2 tejto nájomnej zmluvy sa dáva do nájmu za účelom výstavby domu smútku.

Článok IV. Doba nájmu

1. Prenajímatelia prenajímajú pozemok uvedený v Čl. II bod 2 tejto zmluvy **na dobu neurčitú** s tým, že do budúca má nájomca predkupné právo uvedeného pozemku.
2. Prenajímatelia a nájomca sa dohodli na zriadení predkupného práva v prospech nájomcu. Predkupné právo sa bude realizovať v tom prípade, ak sa prenajímatelia rozhodnú previesť vlastnícke právo k predmetu nájmu kúpnu zmluvou po dobu trvania nájmu. V prípade uzavretia kúpnej zmluvy je kupujúci povinný vyplatiť kúpnu cenu schválenú obecným zastupiteľstvom.

3. Prenajímatelia pozemok prenájímajú v stave spôsobilom na dohodnuté užívanie a nájomca ho v takomto stave preberá a prehlasuje, že podmienky prenájmu a stav prenajímaného pozemku je mu dobre známy.

Článok V. Nájomné

1. Prenajímatelia dávajú pozemok do nájmu *bezplatne*.

Článok VI. Osobitné ustanovenia

1. Táto zmluva je v zmysle ustanovenia § 5 zákona č. 211/200 Z.z. o slobodnom prístupe k informáciám v znení neskorších predpisov povinne zverejňovaná.
2. Zmluvu možno zrušiť len dohodou zmluvných strán resp. výpoveďou niektorej zmluvnej strany a to pri závažnom porušení ustanovení tejto zmluvy druhou stranou.
3. Nájomca týmto vyslovuje svoj záujem a prenajímatelia vyjadrujú ochotu, aby bol pozemok zastavaný stavbou domu smútku a v budúcnosti odpredaný do vlastníctva nájomcu.

Článok VII. Záverečné ustanovenia

1. Pre vzťahy neupravené v tejto zmluve platia všeobecné ustanovenia Občianskeho zákonníka.
2. Zmeny a doplnky tejto zmluvy sa môžu uskutočňovať len písomnou formou so súhlasom zmluvných strán, formou číslovaných dodatkov.
3. Zmluva nadobúda platnosť dňom podpísania obidvoma zmluvnými stranami a účinnosť dňom nasledujúcim po dni jej zverejnenia na webovej stránke obce www.ceskebrezovo.sk
4. Prenajímatelia prehlasujú, že na prenajímanej nehnuteľnosti nespočívajú žiadne ťarchy, bremená, záložné práva či právne vady.
5. Zmluvné strany vyhlasujú, že na právne úkony sú plne a právne spôsobilé, po prečítaní tejto zmluvy výslovne prehlasujú, že bola spísaná na základe ich slobodnej a pravej vôle, nie v tiesni ani za nápadne nevýhodných podmienok, jej obsahu porozumeli, na znak čoho ju vlastnoručne podpisujú.
6. Zmluva sa vyhotovuje v šiestich vyhotoveniach, pričom tri vyhotovenia sú určené pre prenajímateľov a tri vyhotovenia pre nájomcu.

V Českom Brezove, dňa 7. 1. 2016

Prenajímatelia:


MUDr. Miloslav MATAŠ

Nájomca:

Ivan MIKO

MUDr. Martina PÉTEROVÁ

MUDr. Zuzana MATAŠOVÁ



Úrad geodézie, kartografie a katastra Slovenskej republiky
VÝPIS Z KATASTRA NEHNUTEĽNOSTÍ

Okres: **Poltár**
Obec: **ČESKÉ BREZOVO**
Katastrálne územie: **České Brezovo**

Vytvorené cez katastrálny portál

Dátum vyhotovenia **11.12.2015**
Čas vyhotovenia: **14:42:07**

ČIASTOČNÝ VÝPIS Z LISTU VLASTNÍCTVA č. 519

ČASŤ A: MAJETKOVÁ PODSTATA

PARCELY registra "E" evidované na mape určeného operátu

Parcelné číslo	Výmera v m ²	Druh pozemku	Pôvodné k.ú.	Počet č. UO	Umiest pozemku
949/ 2	1363	Orná pôda		0	2

Legenda:

Umiestnenie pozemku:

2 - Pozemok je umiestnený mimo zastavaného územia obce

Ostatné parcely nevyžiadané

Stavby

Súpisné číslo	na parcele číslo	Druh stavby	Popis stavby	Druh ch.n.	Umiest. stavby
26	36/ 1	10	rodinný dom		1

Legenda:

Druh stavby:

10 - Rodinný dom

Kód umiestnenia stavby:

1 - Stavba postavaná na zemskom povrchu

ČASŤ B: VLASTNÍCI A INÉ OPRÁVNENÉ OSOBY

Por. číslo Priezvisko, meno (názov), rodné priezvisko, dátum narodenia, rodné číslo (IČO) a Spoluvlastnícky podiel miesto trvalého pobytu (sídlo) vlastníka

Účastník právneho vzťahu:	Vlastník	
1	Maťaš Miloslav, MUDr., č. 21, SR	1 / 4
Dátum narodenia :	02.02.1941	
Titul nadobudnutia	Osvedčenie č.15D 401/2004 z 13.5.2004 - Z 429/2004 - 15/2004	
Titul nadobudnutia	PKV 33	
Účastník právneho vzťahu:	Vlastník	
2	Péterová Martina r.Maťašová Lučenec Tuhárske námestie č.1	3 / 8
Dátum narodenia :	09.02.1968	
Titul nadobudnutia	Osvedčenie č.9D 1047/02 z 5.3.2004 - Z 279/2004 - 19/2004	
Titul nadobudnutia	PKV 33	
Účastník právneho vzťahu:	Vlastník	
3	Maťašová Zuzana r.Maťašová č.21	3 / 8
Dátum narodenia :	04.04.1974	
Titul nadobudnutia	Osvedčenie č.9D 1047/02 z 5.3.2004 - Z 279/2004 - 19/2004	

ČASŤ C: ŤARCHY

Bez zápisu.



Iné údaje:

Bez zápisu.

Poznámka:

Bez zápisu.

Geometrický plán je podkladom na právne úkony, keď údaje doterajšieho stavu výkazu výmer sú zhodné s údajmi platných výpisov z katastra nehnuteľností

Vyhotoviteľ GEODET - Ing. Ján Šága súkromná geodetická kancelária Železničná 5, 987 01 Poltár geodetsi@stonline.sk	Kraj	Okres	Obec
	Banskobystrický	Poltár	České Brezovo
KČC 32616881	Kat. územie	Číslo plánu	Mapový list č.
	České Brezovo	32616881-209/2015	19
GEOMETRICKÝ PLÁN na oddelenie pozemku a určenie vlastníckych práv k parc.č.952/11-12			
Vyhotovil	AutORIZAČNE OVENI		Uradne overil Meno: Ing. Miroslav Vrábek
Dňa: 7.12.2015	Meno: Ing. Jaroslav Hliva	Dňa: 7.12.2015	Meno: Ing. Ján Šága
Dňa: 7.12.2015 Číslo: 214/2015	Náležitostami a presnosťou zodpovedá predpisom		Uradne overené podľa § 9 zákona NR SR č. 215/1995 Z.z. o geodézii a kartografii
hranice boli v prírode označené plotom, dreveným kolíkom	 Pečiatka a podpis		 Pečiatka a podpis
plán podrobného merania (meračský náčrt) č. 287			
hranice pozemkov označených číslami a ostatné meračské údaje sú uvedené v všeobecnej dokumentácii			

VÝKAZ VÝMER

Doterajší stav					Zmeny					Nový stav							
Číslo					Výmera		Druh pozemku	Diel číslo	k parcele číslo	m ²	od parcely číslo	m ²	Číslo parcely	Výmera		Druh pozemku	Vlastník, (iná opráv. osoba) adresa, (sídlo)
pkzn vložky	listu vlastn.	parcely												ha	m ²		
PK	LV	PK	KN-E	KN-C	ha	m ²							ha	m ²	kód		
				952/2		3830						952/2		2316	ost.pl. 37	doterajší	
												952/11		858	zast.pl. 18	Obec České Brezovo	
												952/12		282	zast.pl. 18	detto	
												952/13		374	ost.pl. 37	doterajší	
<i>Spolu:</i>						3830								3830			
<i>Legenda: kód spôsobu využívania</i>							<i>18 - Pozemok, na ktorom je dvor</i> <i>37 - Pozemok, na ktorom sú skály, svahy, rokliny, výmole, vysoké medze s krovím alebo kamením a iné plochy, ktoré neposkytujú trvalý úžitok.</i>										



1/316

1866/1

46/1

